




Les ruches, chemin du Landrac



L'église de Froidfond







Biches



Le puits, chemin des Charbonnières

-  Eglise, ancienne abbaye
-  Ancien puits
-  Aire de pique-nique

Règles de Balisage

-  > continuité du sentier
-  > changement de direction à droite
-  > changement de direction à gauche
-  > mauvaise direction

Le sentier des Biches

- D** Départ : en bas du cimetière, route de Grand'Landes, chemin des Charbonnières.
- 1** Couper la D 76, suivre le sentier de St Jacques de Compostelle jusqu'à la borne 91.
- 2** Tourner à droite.
- 3** Traverser la D 753, à 200m tourner à droite, puis à gauche à la patte d'oie.
- 4** Traverser la D 90.
- 5** Dans le village de l'Eraudière, tourner à gauche et emprunter la voie du milieu.
- 6** Tourner à droite, Chemin du Landrac.
- 7** Traverser la D 76. Avant le village de la Chauvière tourner à droite.
- 8** Traverser la D 753. Dans le village de la Chambaudière, prendre à gauche.
- 9** Tourner à droite à la Rogerie.
- 10** Traverser la D 90. Au croisement suivant prendre à droite et rattraper le sentier de Saint Jacques de Compostelle et le suivre jusqu'au point de départ.

Le sentier des Chevreuils

- D** Départ : idem sentier des Biches, en bas du cimetière, puis suivre **1**
- 1** Aller tout droit jusqu'au lieu dit Coudrie (ancienne Commanderie).
- 2** Tourner à gauche et aller jusqu'au Paradis de Coudrie. Ancienne Commanderie.
- 3** Emprunter un chemin à droite qui dessert des champs.
- 4** Traverser la D76.
- 5** Au lieu dit La Biette, tourner à gauche et suivre le balisage du sentier de Saint Jacques de Compostelle jusqu'au point de départ.

Variante > Le sentier des Charbonnières

Petite boucle au départ du bas du cimetière.
 longueur > **2 km** balisage > 